

**AIPO**

Agenzia Interregionale per il fiume Po

Direzione Territoriale Idrografica Lombardia Occidentale – U.O Pavia

PV-E-1125

PV-E-1125 – Opere di difesa spondale a protezione dell'argine maestro di Po in frodo, in Comune di Pieve Albignola (PV). D.g.r. XII/6273 del 11/04/2022

PROGETTO ESECUTIVO**Importo finanziamento**

€ 400.000,00

CUP

B38H22001090002

CUI

L92116650349202200107

Codice AIPO

A28/PV/71

Perizia n.

3371

ELABORATI GRAFICI**CODICE ELABORATO:****02**

Progettista coordinatore:

Dott. Anselmo Cucchi

Collaboratori:

Ing. Chiara Vecchietti

Geom. Giovanni Esposito

Il Responsabile Unico di Progetto

Ing. Fabio Sai

DATA:

23 LUG, 2024

VERSIONE:

REV.00

VISTO APPROVAZIONE:






Legenda

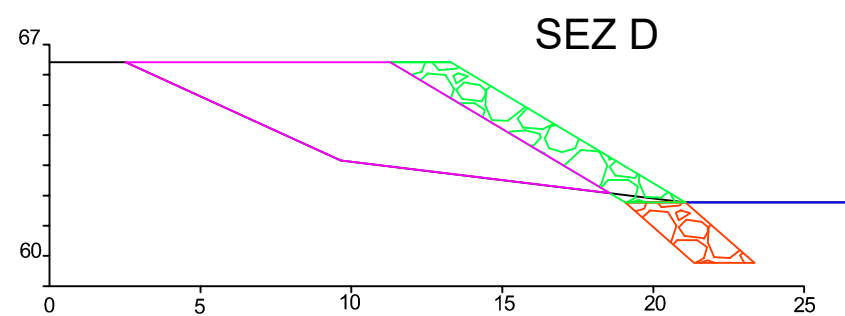
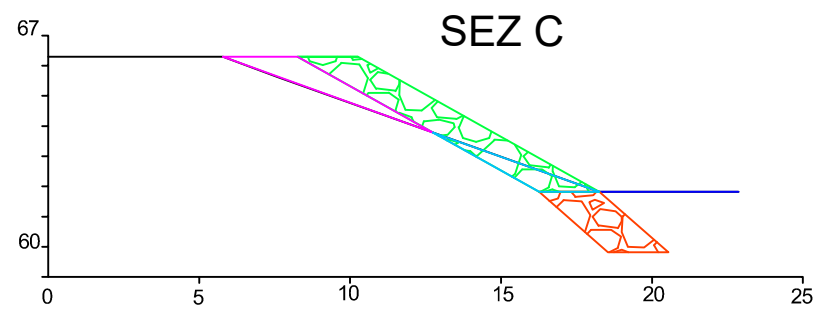
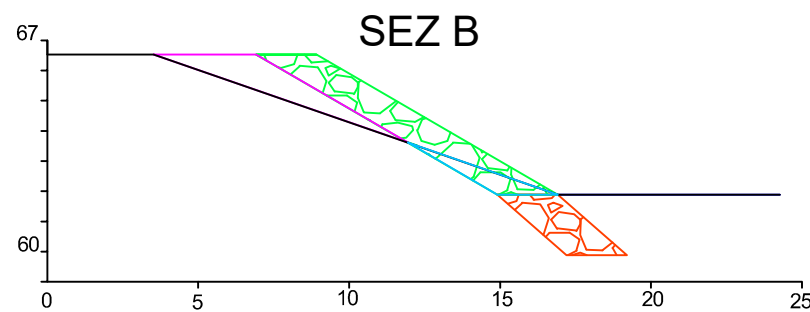
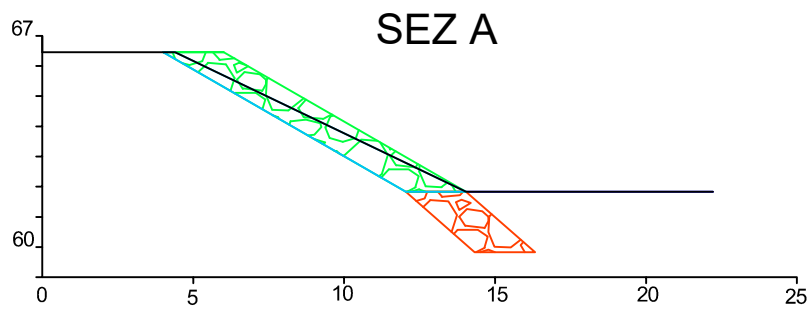
Elemnti morfologici rilevati

 Orlo scarpata rilievo maggio 2024

 Area erosa

 Area d'intervento

0 25 50 m




LEGENDA

— Profilo topografico della scarpata fluviale attuale

— Quota fiume al momento del rilievo

 Difesa spondale esistente

 Difesa spondale di progetto

 Area di scavo mq

 Area di imbottimento mq



Direzione Territoriale Idraulica Lombardia Occidentale - Ufficio Operativo di Pavia

PV-E-1125
Operedi difesa spondale a protezione dell'argine maestro di Po in foldro, in comune di Pieve Albignola (PV)
D.g.r.XXII/6273 del 11/04/2022

PROGETTO ESECUTIVO



Importocomplessivo
€ 400.000,00

CUP
B38H22001090002

CUI
L92116650349202200107

Codice AIPO
A28/PV/71

Perizia n.
3371

SEZIONI

Progettisti:
Dott. Anselmo Cucchi
Ing. Chiara Vecchietti
Geom. Giovanni Esposito

il RESPONSABILE UNICO DEL PROGETTO
Dott. Ing. Fabio Sai

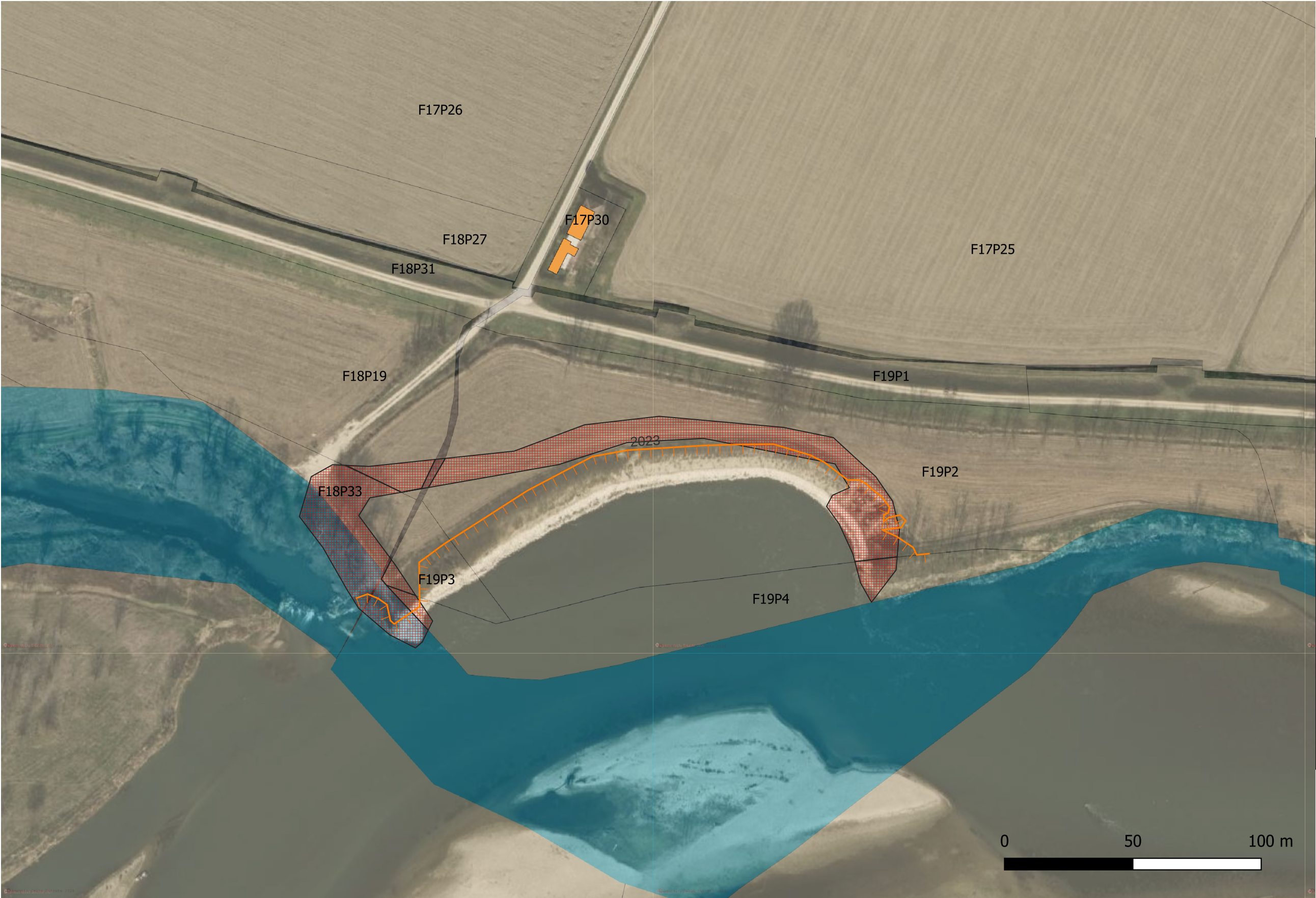
CODICE ELABORATO

02.b

DATA:

AGGIORNAMENTO:

VISTO:



Legenda

- Elementi morfologici attuali
- orlo di scarpata attuale (2023)
 - area di cantiere
- catasto
- Particella
- Catasto
- Fabbricato